


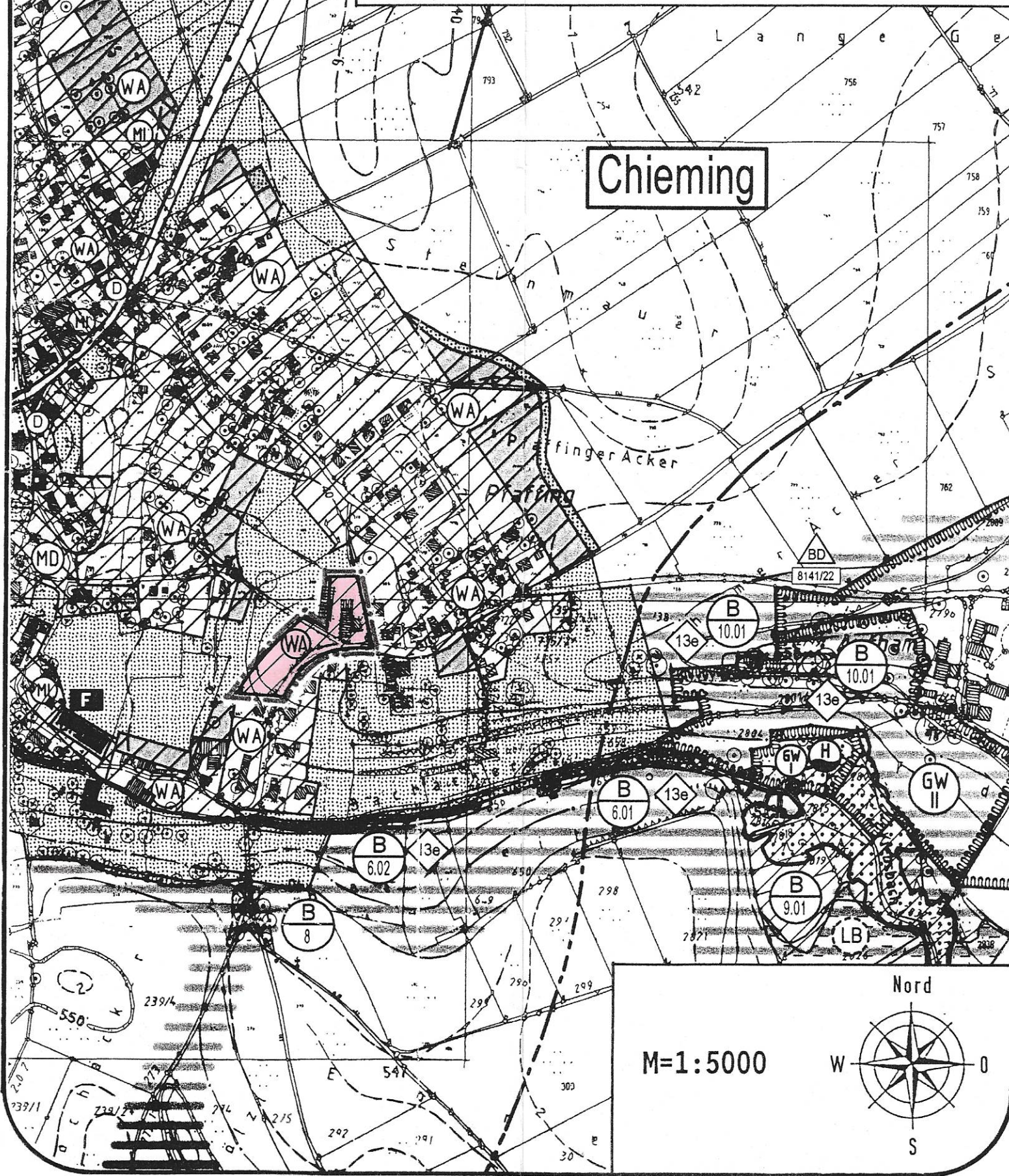
ZEICHENERKLÄRUNG



Allgemeines Wohngebiet gemäß § 4 BauNVO

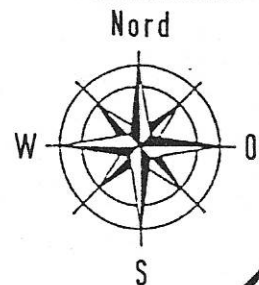


Umgrenzung der Flächennutzungsplanänderung



Chieming

M=1:5000



2. ÄNDERUNG FLÄCHENNUTZUNGSPLAN GEMEINDE CHIEMING



LANDKREIS TRAUNSTEIN

VERFAHRENSVERMERKE

Die Flächennutzungsplanänderung mit dem Erläuterungsbericht in der Fassung vom 2.5. SEP. 2004 wurde in der Zeit vom 2.5. OKT. 2004 bis 2.5. NOV. 2004 gemäß § 3 Abs. 2 Baugesetzbuch öffentlich ausgelegt.
Die Gemeinde Chieming hat mit Gemeinderatsbeschluss vom 1.1. JAN. 2005 die Flächennutzungsplanänderung in der Fassung vom 2.5. SEP. 2004 festgestellt.
Die Flächennutzungsplanänderung wurde am 2.4. MRZ. 2005 durch das Landratsamt Traunstein genehmigt.

Chieming, den 0.5. APR. 2005



[Signature]
(Graf, 1. Bürgermeister)

Der Änderungsplan mit Genehmigung wurde im Amtsblatt der Gemeinde Chieming am 0.8. APR. 2005 ortsüblich bekanntgemacht. Der Änderungsplan mit Erläuterungsbericht wird seit diesem Tag zu den üblichen Dienststunden im Rathaus, Zi.-Nr. 6 zu jedermanns Einsicht bereitgehalten. Über den Inhalt wird auf Verlangen Auskunft gegeben. Die Flächennutzungsplanänderung tritt damit in Kraft.
Auf die Rechtsfolgen des § 215 Abs. 1 Baugesetzbuch ist hingewiesen worden.

Chieming, den 1.1. APR. 2005



[Signature]
(Graf, 1. Bürgermeister)

Aufstellung - Änderung
genehmigt mit Bescheid vom 24.03.2005
Aktenzeichen: 5150-FLN/PL 2105
Landratsamt Traunstein
i.A.
[Signature]
Greimel
Lfd. Baudirektor



PLANFERTIGER
Dipl.-Ing. Anton Zeller
Regierungsbaumeister
Steinbachweg 34
83324 Ruhpolding
Tel.: 08663/9888-Fax: 300
0440.01
[Signature]
Ruhpolding, den 15.09.2004